



1. Визуальное лесопатологическое обследование  
 Уч. лесничество: Городские леса города Сельцо, участок, Дистанционное  
 Наземное V  
 1.1. На площади 1,9 га фактическая характеристика соответствует  
 таксационному описанию.

Список участков с выявленными несоответствиями приведен в приложении I  
 к настоящему Акту:

1.2. Лесные насаждения с нарушенной и утраченной устойчивостью выявлены  
 на площади 0,8 га.

Участковое лесничество	Урочище (дача)	Площадь, га		Причина ослабления (тибели)
		с нарушенной устойчивостью	с утраченной устойчивостью	
Городские леса города Сельцо	Городские леса города Сельцо	0,8	-	Губка корневая (код 466), повреждение (заселено или отработано) стреловыми вредителями (код 300)

Состояние обследованных лесных насаждений приведено в приложениях 1.1 - 1.4  
 к Акту в зависимости от метода проведения ЛПО.

1.3. В обследованных лесных участках производится:

ЛПРОЗ	Площадь, га
Ослабление лесных насаждений	
Усыхание лесных насаждений различной степени	
Развитие очагов вредных организмов	

1.4. Обнаружено загрязнение лесного участка отходами и выборами:

промышленными  
 бытовыми


Вид загрязнения	Размеры загрязнения			Площадь загрязнения, га
	ширина, м	длина, м	высота, м	
Объем, кубм				

### ЗАКЛЮЧЕНИЕ

Оценка текущего санитарного и лесопатологического состояния лесных насаждений,  
 На площади 0,8 га насаждение ослабленное. Требуется проведение инструментального ЛПО.  
 На площади 1,1 га насаждение имеет удовлетворительное санитарное состояние.  
 Назначенные профилактические мероприятия по защите лесов:  
 надзор за прилегающими насаждениями и оставшейся частью древостоев.  
 агитационные мероприятия:

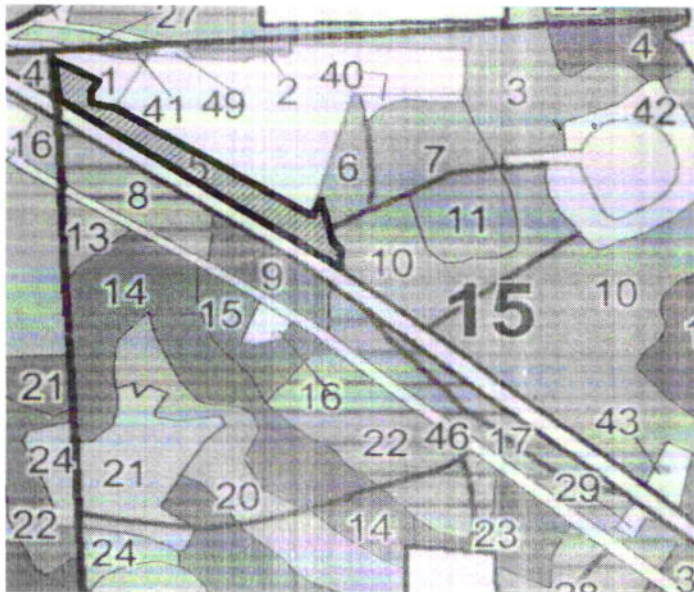
Исполнитель работ по проведению лесопатологического обследования:

Струков Е.Л.



Абрис участка

Масштаб 1:10000



N выдела	Ленты (круговой площадки) перечеа				
	Сплошной перечет	Длина, м	Ширина, м	Радиус, м	Площадь, га
5					

Номера точек	Координаты	Румбы линий °	Длина, м

Условные обозначения:

Исполнитель работ по проведению лесопатологического обследования:

Струков Е.Л.

Дата составления документа: 15.12.2018 года. Телефон: 8 (4832) 74-23-64.



2. Инструментальное обследование лесного участка.  
 Уч. Л-во: Городские леса г. Сельцо, участок: Городские леса г. Сельцо, участок Кв. 15 выд. 5 ЛПХ выдел: 1.  
 2.1. Фактическая таксационная характеристика лесного насаждения соответствует таксационному описанию.

Ведомость лесных участков с выявленными несоответствиями таксационным описаниям приведена в приложении 1 к данному Акту.

2.2. Состояние насаждения: с нарушенной устойчивостью.  
 Причины повреждения: губка корневая (код 466), повреждение (заселено или отработано) стволовыми вредителями (код 300). Данные причины определены по следующим признакам: ажурность кроны (код 160), заселено >3/4 окр.ствола под кроной (код 612), наличие гнили (код 832), отработано >3/4 окр.ствола под кроной (код 614).

Заселено (отработано) стволовыми вредителями.

Вид вредителя	Порода	Встречаемость (% заселенных деревьев)	Степень заселения лесного насаждения (слабая, средняя, сильная)
стволовые вредители	С	4,94 (отработано 3,7)	единичная
-	-	-	-
-	-	-	-
-	-	-	-
-	-	-	-
-	-	-	-
-	-	-	-
-	-	-	-

Повреждено огнем.

Вид пожара	Порода	процент поврежденных корней	процент поврежденных деревьев с ланым	процент ожог корневой шейки по окружности (1/4; 2/4; 3/4; более 3/4)	процент поврежденных деревьев с ланым	процент поврежденных по окружности (1/4; 2/4; 3/4; более 3/4)	процент поврежденных деревьев с ланым
		Состояние корневых лан					
		-	-	-	-	-	-
		-	-	-	-	-	-
		-	-	-	-	-	-
		-	-	-	-	-	-
		-	-	-	-	-	-
		-	-	-	-	-	-
		-	-	-	-	-	-
		-	-	-	-	-	-
		-	-	-	-	-	-
		-	-	-	-	-	-

Повреждено болезнями.

Вид болезни	Порода	Встречаемость (% пораженных деревьев)	Степень заселения лесного насаждения (слабая, средняя, сильная)
корневая губка	С	11,11	средняя
-	-	-	-
-	-	-	-
-	-	-	-
-	-	-	-
-	-	-	-
-	-	-	-
-	-	-	-



Результаты проведения лесопатологического обследования  
лесных насаждений за 19.10.2018 года

Субъект Российской Федерации: Брянская область, Лесничество (лесопарк) Городские леса города Сельцо  
Участковое лесничество: Городские леса города Сельцо, Урочище (лесная дача): Городские леса города Сельцо

1	2	3	4	5	6	7	8	Таксационная характеристика лесного насаждения								17	Распределение деревьев по категориям состояния, % от запаса										29	30	31	32	33	34		
								9	10	11	12	13	14	15	16		18	19	20	21	22	23	24	25	26	27							28	
1	2	3	4	5	6	7	8	9	10	11	12	13	14	15	16	17	18	19	20	21	22	23	24	25	26	27	28	29	30	31	32	33	34	
Номер квартала	Номер выдела	Площадь выдела, га	Целевое назначение лесов	Категория защитных лесов	Номер лесопатологического выдела	Площадь лесопатологического выдела, га	состав	порода	возраст	средняя высота, м	средний диаметр, см	тип леса	полнота	бонитет	запас, куб м/га	Число деревьев на пробе, шт	без признаков ослабления	ослабленные	сильно ослабленные	усыхающие	свежий сухой	старый сухой	свежий ветровал	старый ветровал	свежий бурелом	старый бурелом	аварийные деревья	Признаки повреждения деревьев	Доля поврежденных деревьев, %	Причина ослабления, повреждения	Подлежит рубке, %	вид	площадь, га	
								С	-	-	-	-	-	-	-	162	44,0	26,2	21,6	4,3								100	56,0	466	9,3	ВСП	0,8	
		15	5	1,9		1	0,8																											
							10С																											
								Всего:	75	26	32	ВР	0,4	1	200	162	44,0	26,2	21,6	4,3								612	56,0	466	9,3			
																												612	56,0	466	9,3			
																												612	56,0	466	9,3			
																												612	56,0	466	9,3			
																												832	56,0	466	9,3			
																												832	56,0	466	9,3			

Показатели, не соответствующие таксационному описанию отмечаются "х". Расшифровка кодов причин и признаков указана в акте  
Исполнитель работ по проведению лесопатологического обследования:

Струков Е.И.

Дата составления документа: 15.12.2018 года. Телефон: 8 (4832) 74-23-64

Ведомость перечня деревьев назначенных в рубку

ВРЕМЕННАЯ ПРОБНАЯ ПЛОЩАДЬ № \_\_\_\_\_

Субъект Российской Федерации: Брянская область.

Лесничество (лесопарк): Городские леса города Сельцо. Квартал: 15. Выдел: 5.

Площадь: 1,9 га. Площадь мероприятия: 0,8 га.

Номер оцата вредных организмов: б/н. Размер пробной площади: 0,8 га.

Таксономическая характеристика:

тип леса: БР; состав: 10С; возраст: 75 лет; бонитет: 1.

полнота: 0,4; запас на га: 200; возобновление: отсутствует.

Время и причина ослабления лесного насаждения:

Причины повреждения: губка корневая (код 466), повреждение (заселено или отработано) стволловыми

вредителями (код 300). Данные причины определены по следующим признакам: ажурность кроны (код 160),

заселено >3/4 окр.ствола под кроной (код 612), наличие гнили (код 832), отработано >3/4 окр.ствола под кроной

(код 614).

Тип оцата вредных организмов: -

Фаза развития оцата вредных организмов: -

Состояние лесного насаждения, намечаемое мероприятие:

Состояние насаждения: с нарушенной устойчивостью. СКС насаждения 1,98.

Намечаемое мероприятие: ВСП.

Исполнитель работ по проведению лесопатологического обследования:

Струков Е.Л.

Дата составления документа: 15.12.2018 года. Телефон: 8 (4832) 74-23-64.

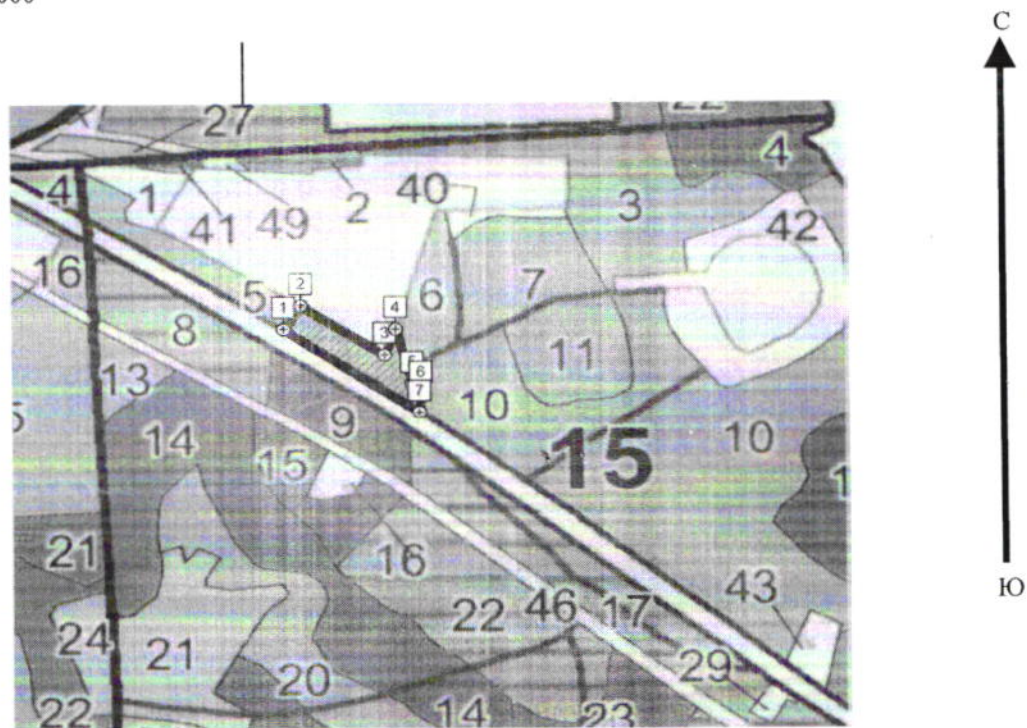






Абрис участка

Масштаб 1:10000



N выдела	Ленты (круговой площадки) перече́та				
	Сплошной перечет	Длина, м	Ширина, м	Радиус, м	Площадь, га
5	Сплошной перечет				0,80

Номера точек	Координаты	Румбы линий	Длина, м
1->2	53,38361°/34,132°	ЮВ 56°	123,2
2->3	53,38299°/34,13354°	СВ 22°	38
3->4	53,38331°/34,13376°	ЮВ 14°	77,8
4->5	53,38263°/34,13403°	ЮВ 36°	17,5
5->6	53,3825°/34,13419°	ЮЗ 4°	26,2
6->7	53,38227°/34,13416°	СЗ 54°	202,7
7->1	53,38333°/34,13167°	СВ 34°	38,7
	-	-	-
	-	-	-
	-	-	-

Условные обозначения:

Исполнитель работ по проведению лесопатологического обследования:

Струков Е.Л.

Дата составления документа: 15.12.2018 года. Телефон: 8 (4832) 74-23-64.

## Таксационное описание

Городские леса города Сельцо  
ГОРОДСКИЕ ЛЕСА

Квадрат: 15

Состав,	Д. К. Т. Б.	Тип:	П.	Запас сыроваст.	К:	Запас на выдел, м3
Подрост,	Я. Д. С. О. В. И. Л. Р. О.	лес:	О.	лес/м3	л:	
Очищать,	Р. Е. С. З. А. М. А.		Л.		д:	Хозяйственные:
Мел:	У. М. А. Р. С. М. В. И. И.	тип:	Н.	В. т. ч. о:	дер:	распоружения:
Рельеф,	С. Е. Д. О. Е. О. О. Т. Л. С. О. Р.		О.	Обши:	по:	в:
Особенности	Н. С. Т. Т. S. S. E. У. С. Л. О. В. : Т. Г. А. : Н. А. : С. О. С. Т. : Д. : С. Т. О. В. : Л. И. : В. О. З. : О. Б. Ш. И. : Л. И. : К. :		Г. А. :	на:	сост.:	д:
Выдела	Н. Т. : Т. : А. : Р. : Р. : Т. :		А. :	выдел:	пород:	в:
						вида:

- 1 '6 ПРОЧИЕ ЗЕМЛИ  
рекреационная характеристика: тип ландшафта ОТКР. БЕСЗ ДРЕВЕС. Р, класс эстетич. оценки-2, рекреационная оценка-СРЕДНЯЯ,  
класс устойчивости антропогенной-СРЕДН., просматриваемость-ХОРОШ.
- 2 '5 лесные культуры  
1 С 52 19 18 3 2 1 БР А2 ,7 230 115 115 3  
повреждение ВОЛЕЗНАМИ ЛЕСА, СОСНА, СЛАВАЯ СТЕПЕНЬ ПОВР., РАК СЕРЯНКА  
рекреационная характеристика: тип ландшафта ЗАКР. ГОРИЗ. СОМЖН., класс эстетич. оценки-1, рекреационная оценка-ВЫСОКАЯ,  
класс устойчивости биологической-2, класс устойчивости антропогенной-СРЕДН., просматриваемость-СРЕДН.
- 3 '3,8 10С  
единичные деревья С 120 27 36 Б2 ,6 320 1216 1216 19 19 76  
подлесок: Р РЕЛКИИ  
повреждение ВОЛЕЗНАМИ ЛЕСА, СОСНА, СЛАВАЯ СТЕПЕНЬ ПОВР., РАК СЕРЯНКА  
рекреационная характеристика: тип ландшафта ЗАКР. ГОРИЗ. СОМЖН., класс эстетич. оценки-1, рекреационная оценка-ВЫСОКАЯ,  
класс устойчивости биологической-2, класс устойчивости антропогенной-ХОРОШ., просматриваемость-ХОРОШ.
- 4 '1,5 10С  
подлесок: Р РЕЛКИИ  
повреждение ВОЛЕЗНАМИ ЛЕСА, СОСНА, СЛАВАЯ СТЕПЕНЬ ПОВР., РАК СЕРЯНКА  
рекреационная характеристика: тип ландшафта ПОЛУОТКР. РАВН. РАЗ. класс эстетич. оценки-2, рекреационная оценка-СРЕДНЯЯ,  
класс устойчивости биологической-2, класс устойчивости антропогенной-СРЕДН., просматриваемость-СРЕДН.,  
селекционная оценка: НОРМАЛЬНЫЕ
- 5 '1,9 10С  
подлесок: Р РЕЛКИИ  
рекреационная характеристика: тип ландшафта ЗАКР. ГОРИЗ. СОМЖН., класс эстетич. оценки-2, рекреационная оценка-СРЕДНЯЯ,  
класс устойчивости биологической-2, класс устойчивости антропогенной-ХОРОШ., просматриваемость-ХОРОШ.
- 6 '1,1 10С  
подлесок: Р РЕЛКИИ  
повреждение ВОЛЕЗНАМИ ЛЕСА, СОСНА, СЛАВАЯ СТЕПЕНЬ ПОВР., РАК СЕРЯНКА  
рекреационная характеристика: тип ландшафта ЗАКР. ГОРИЗ. СОМЖН., класс эстетич. оценки-1, рекреационная оценка-ВЫСОКАЯ,  
класс устойчивости биологической-2, класс устойчивости антропогенной-СРЕДН., просматриваемость-СРЕДН.
- 7 '2,1 10С  
повреждение ВОЛЕЗНАМИ ЛЕСА, СОСНА, СЛАВАЯ СТЕПЕНЬ ПОВР., РАК СЕРЯНКА  
рекреационная характеристика: тип ландшафта ЗАКР. ГОРИЗ. СОМЖН., класс эстетич. оценки-1, рекреационная оценка-ВЫСОКАЯ,  
класс устойчивости биологической-2, класс устойчивости антропогенной-ХОРОШ., просматриваемость-ХОРОШ.
- 8 '1,9 лесные культуры  
1 С 52 20 22 3 2 1 БР В2 ,8 270 513 513 10 10  
рекреационная характеристика: тип ландшафта ЗАКР. ГОРИЗ. СОМЖН., класс эстетич. оценки-1, рекреационная оценка-ВЫСОКАЯ,  
класс устойчивости биологической-2, класс устойчивости антропогенной-СРЕДН., просматриваемость-СРЕДН.